

# 施工計画図(1) S=1:500

長原地区 B-11-6

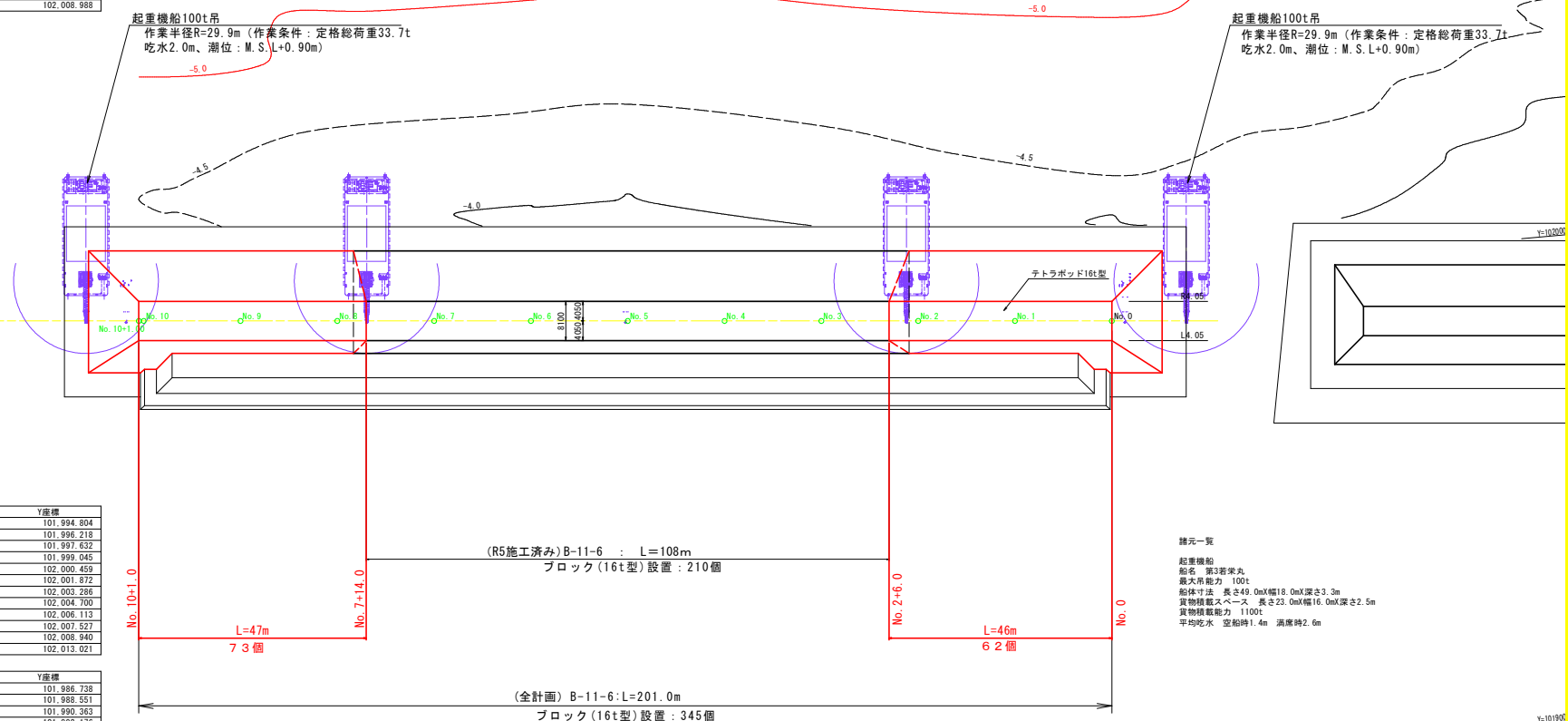


測点座標一覧表 (B-11-6)

測点	X座標	Y座標
No. 0	123.846.144	101.990.771
No. 1	123.866.082	101.992.584
No. 2	123.885.979	101.994.396
No. 3	123.905.897	101.996.209
No. 4	123.925.815	101.998.022
No. 5	123.945.732	101.999.834
No. 6	123.965.650	102.001.647
No. 7	123.985.568	102.003.459
No. 8	124.005.486	102.005.272
No. 9	124.025.403	102.007.085
No. 10	124.045.321	102.008.897
No. 10+1.00	124.046.317	102.008.888

起重機船100t吊  
作業半径R=29.9m (作業条件: 定格総荷重33.7t  
吃水2.0m、潮位: M.S.L.+0.90m)

起重機船100t吊  
作業半径R=29.9m (作業条件: 定格総荷重33.7t  
吃水2.0m、潮位: M.S.L.+0.90m)



座標一覧表 (B-11-6)

測点	X座標	Y座標
No. 0R4.05	123.845.777	101.994.804
No. 1R4.05	123.865.727	101.996.218
No. 2R4.05	123.885.677	101.997.632
No. 3R4.05	123.905.627	101.999.045
No. 4R4.05	123.925.577	102.000.459
No. 5R4.05	123.945.527	102.001.872
No. 6R4.05	123.965.477	102.003.286
No. 7R4.05	123.985.427	102.004.700
No. 8R4.05	124.005.377	102.006.113
No. 9R4.05	124.025.327	102.007.527
No. 10R4.05	124.045.277	102.008.940
No. 10+1.00R4.05	124.045.850	102.013.021

測点	X座標	Y座標
No. 0L4.05	123.846.511	101.986.738
No. 1L4.05	123.866.459	101.988.551
No. 2L4.05	123.886.346	101.990.363
No. 3L4.05	123.906.264	101.992.176
No. 4L4.05	123.926.182	101.993.989
No. 5L4.05	123.946.099	101.995.801
No. 6L4.05	123.966.017	101.997.614
No. 7L4.05	123.985.935	101.999.426
No. 8L4.05	124.005.853	102.001.239
No. 9L4.05	124.025.770	102.003.052
No. 10L4.05	124.045.688	102.004.864
No. 10+1.00L4.05	124.046.684	102.004.955

諸元一覧

起重機船  
船名: 第3若菜丸  
総トン数: 100t  
船体寸法: 長さ49.0m×幅18.0m×深さ3.3m  
貨物積載スペース: 長さ23.0m×幅16.0m×深さ2.5m  
平均吃水: 空船時1.4m 満潮時2.6m

基準点座標一覧表

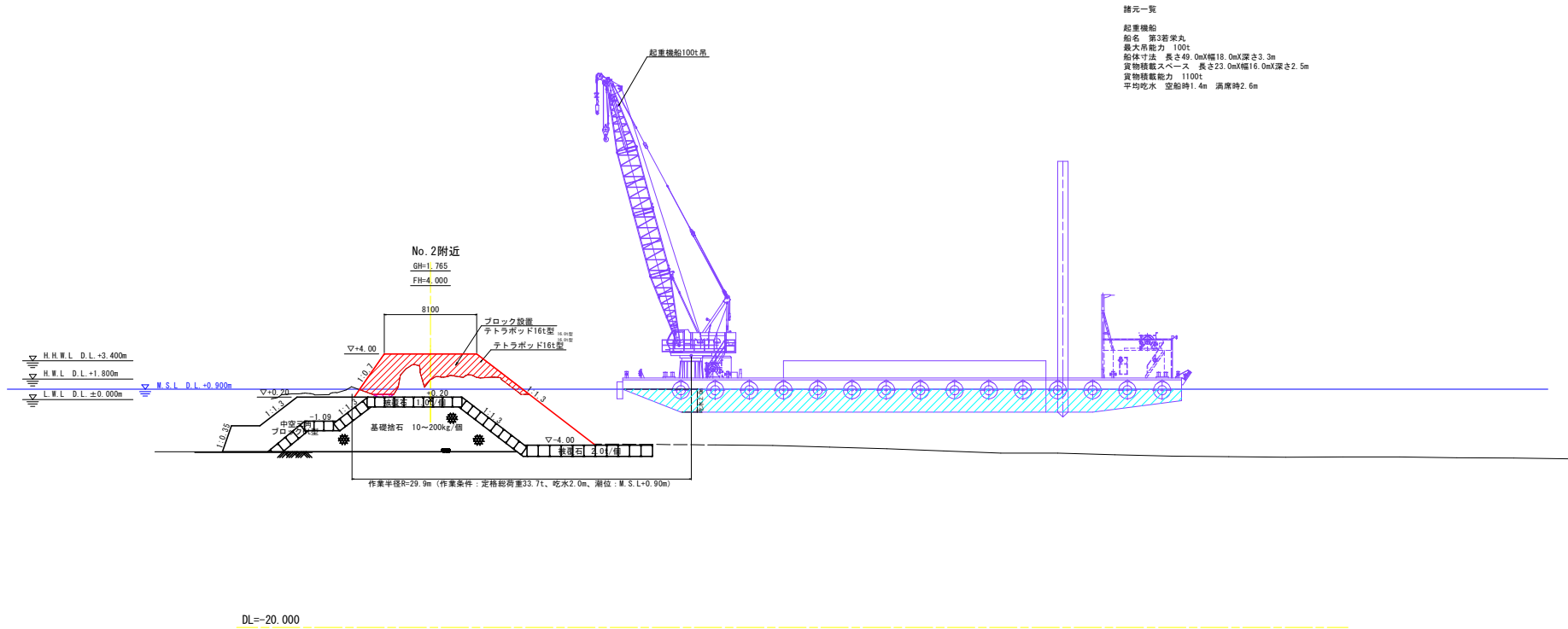
測点	X座標	Y座標	Z座標
3級基準点 3-6	123.904.190	101.712.763	3.100
OK:800左岸			3.140

長原地区 B-11-6

工事名	形造士 今切港岸 (長原地区) 松 - 長原 浜田ブロック製作所工事 (松-岸線型) (橋幸直造氏)		
路線名等	今切港海岸 (長原地区)		
工事箇所	板野郡松茂町長原		
図面名	施工計画図(1)		
縮尺	1:500	図面番号	1 / 3
会社名			
事業者名	徳島県東部県土整備局 (徳島庁舎)		

# 施工計画図 (2) S=1:200

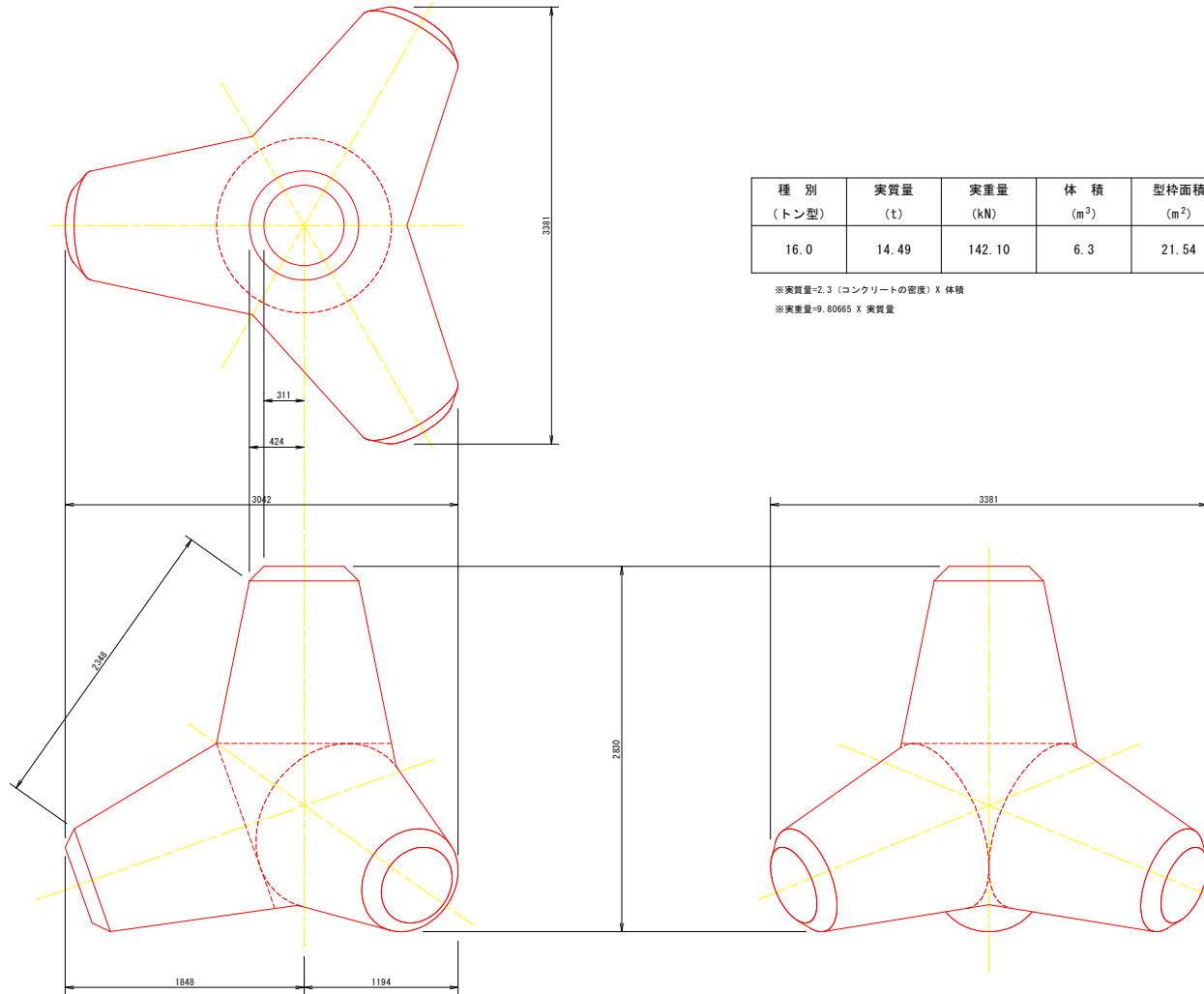
長原地区 B-11-6



諸元一覧  
 起重機船  
 船名 第3若菜丸  
 最大吊能力 100t  
 船体寸法 長さ49.0mX幅18.0mX深さ3.3m  
 貨物積載スペース 長さ23.0mX幅16.0mX深さ2.5m  
 貨物積載能力 1100t  
 平均吃水 空船時1.4m 満載時2.6m

長原地区 B-11-6	
工事名	別荘土 今切港開港 (長原地区) 松・長原 浜波ブロック製作銀行工事 (原・手嶋地区) (海岸防波堤型)
路線名等	今切港海岸 (長原地区)
工事箇所	板野郡松茂町長原
図面名	施工計画図 (2)
縮尺	1:200 図面番号 2 / 3
会社名	
事業者名	徳島県東部県土整備局 (徳島庁舎)

構造図 (参考) S=1:20  
16tブロック詳細図



種別 (トン型)	実質量 (t)	実重量 (kN)	体積 (m <sup>3</sup> )	型枠面積 (m <sup>2</sup> )
16.0	14.49	142.10	6.3	21.54

※実質量=2.3 (コンクリートの密度) X 体積  
 ※実重量=9.80665 X 実質量

長原地区 B-11-6	
工事名	別荘土 今切港海岸 (長原地区) 松・長原 消波ブロック製作設計工事 (思いや環境型) (橋幸貞設計)
路線名等	今切港海岸 (長原地区)
工事箇所	板野郡松茂町長原
図面名	構造図 (参考)
縮尺	1:20 図面番号 3 / 3
会社名	
事業者名	徳島県東部県土整備局 (徳島庁舎)